

Bezirk:
Gemarkung:

gemessen am
Maßangaben in m
Höhenangaben in m ü. NHN
Maßstab 1 : 100

Flurstück:

Grundlage für geplantes Gebäude und Achslage:
- Ausführungsplanung Grundriss Erdgeschoss

Grundlage für geplante Böschung:
- Detailzeichnung (geplanter Aushub)

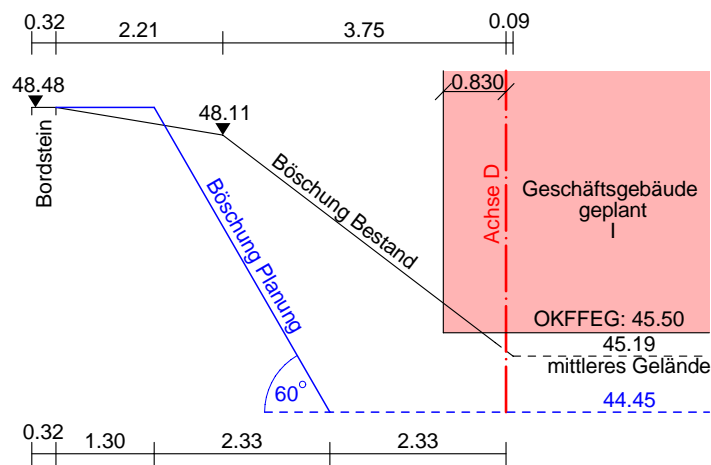
Vor Baubeginn sind die Punkte zu sichern sowie Kontrollmaße zu messen!

Berlin Kreuzberg, den

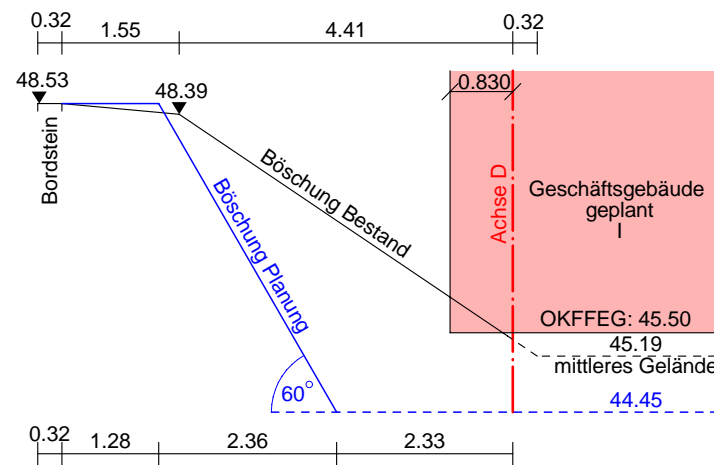
Öffentlich bestellter Vermessungsingenieur

Plan-Nr.: xxxSO1-PO

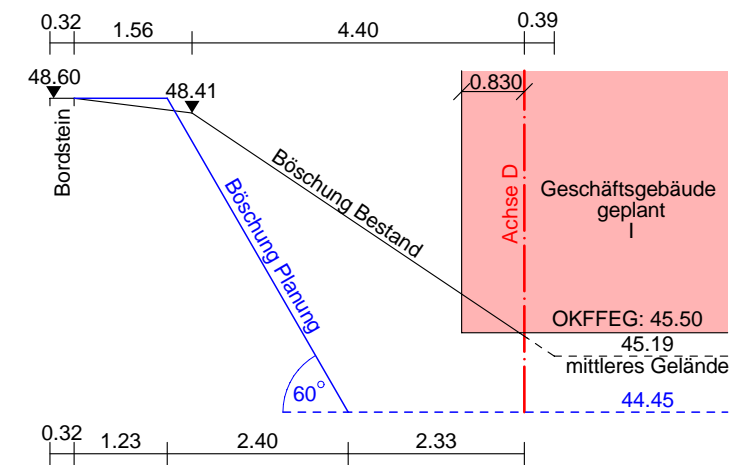
Profil 1



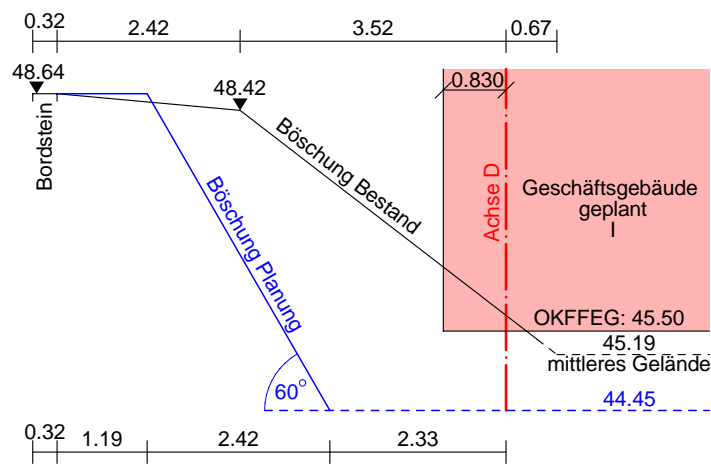
Profil 2



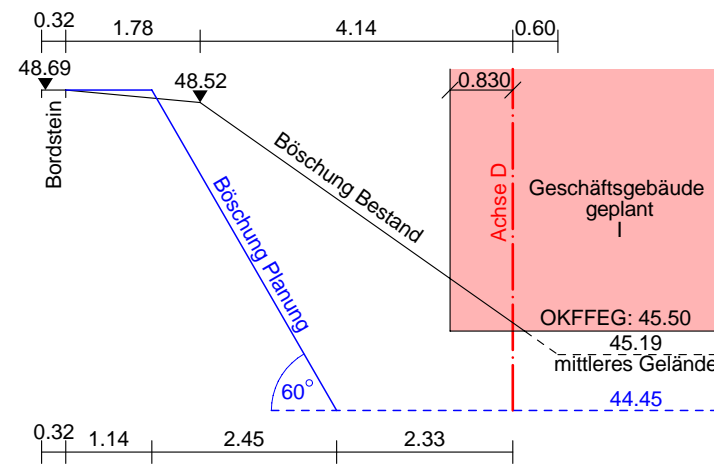
Profil 3



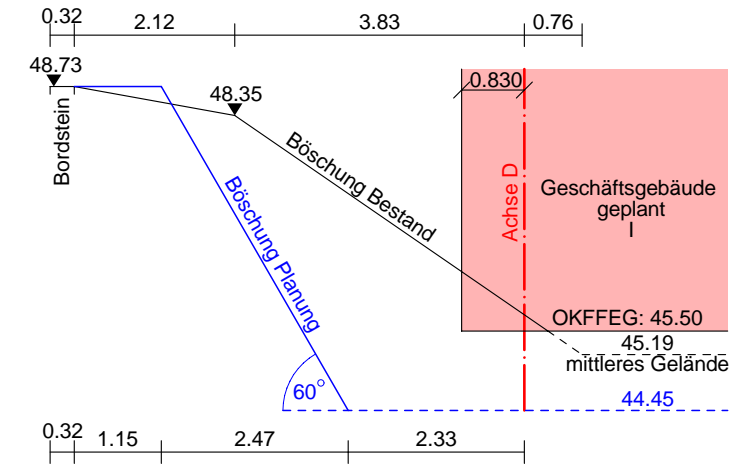
Profil 4



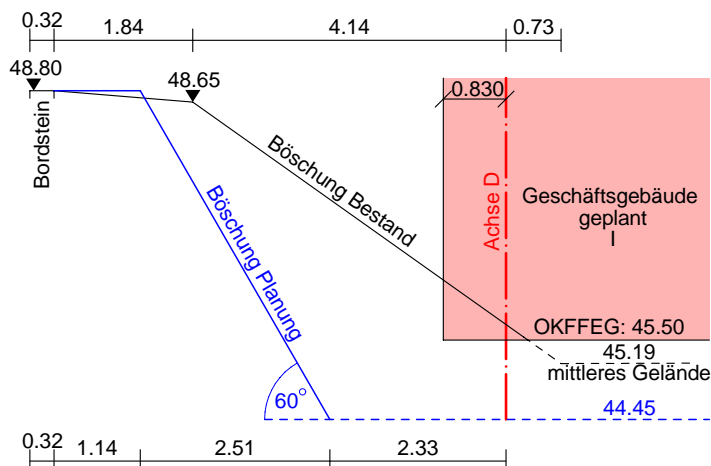
Profil 5



Profil 6



Profil 7



Profil 8

